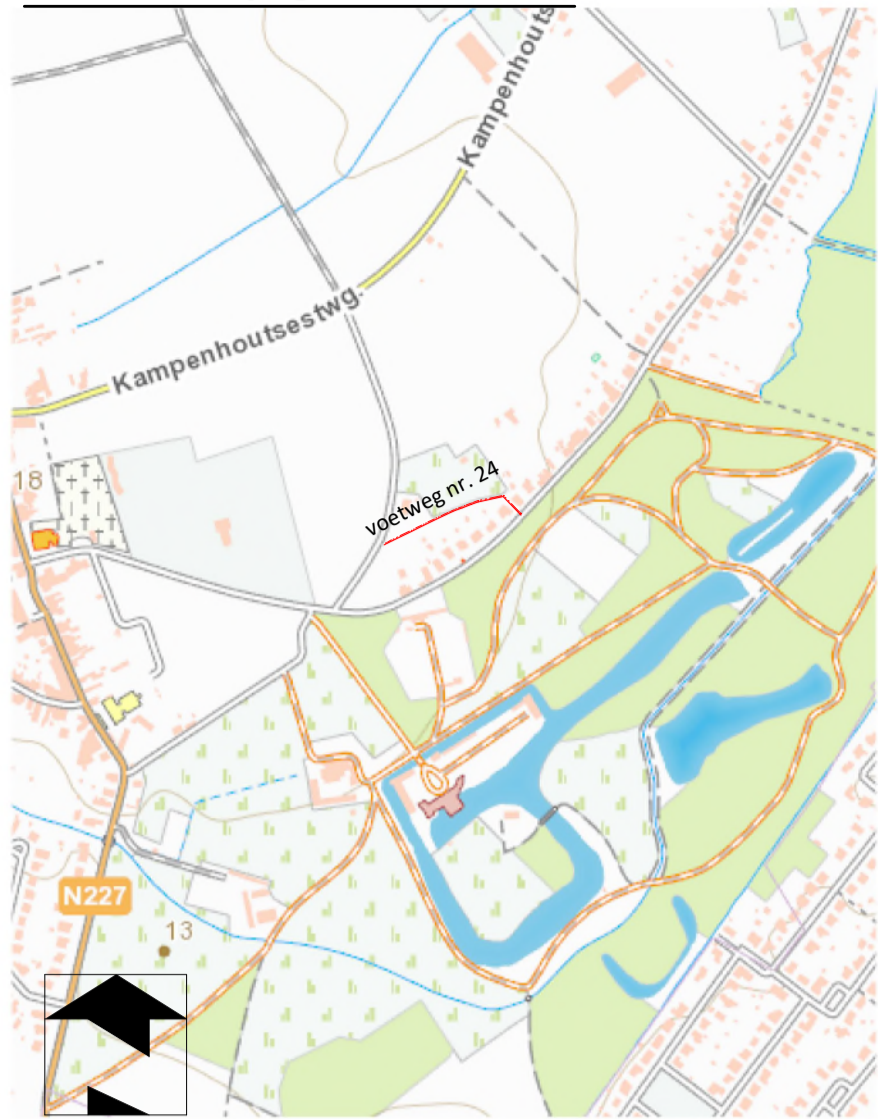
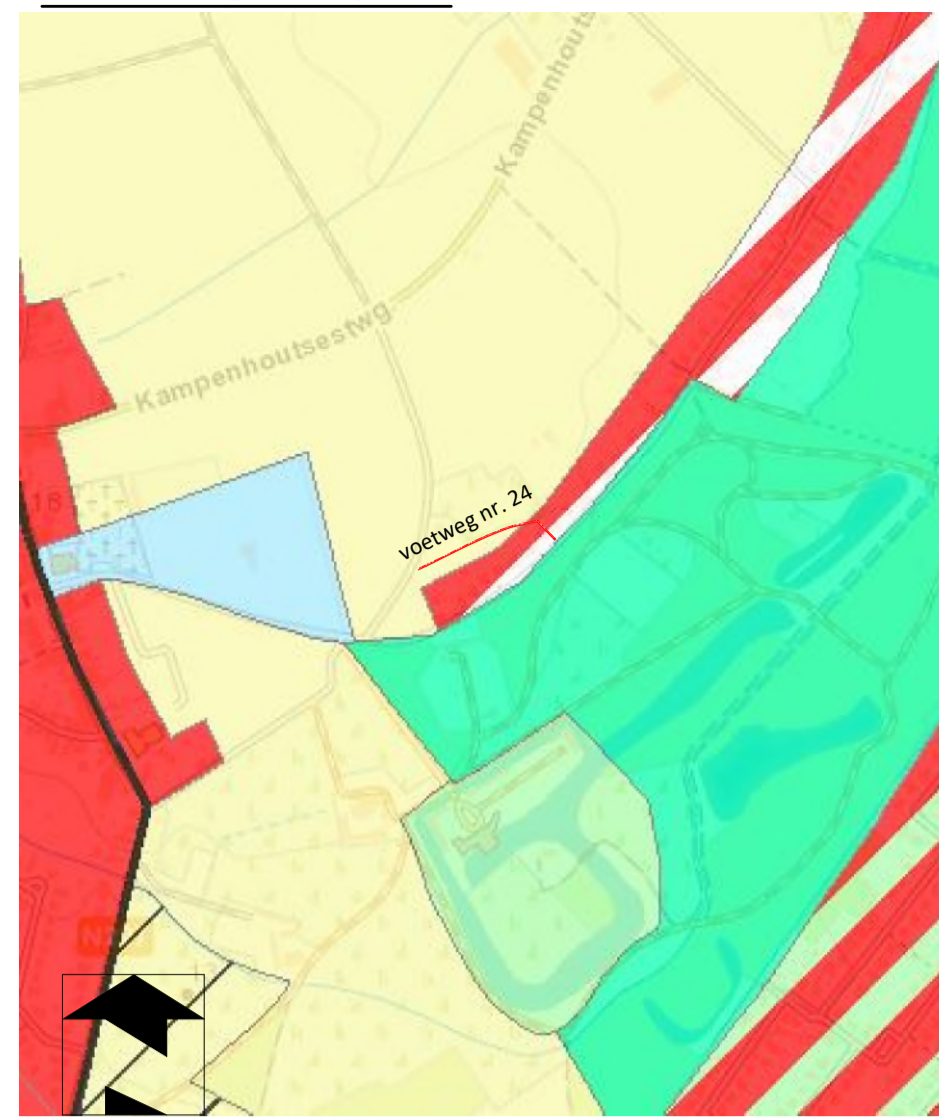


Uittreksel topografische kaart :



schaal : 1/10000

Uittreksel gewestplan :

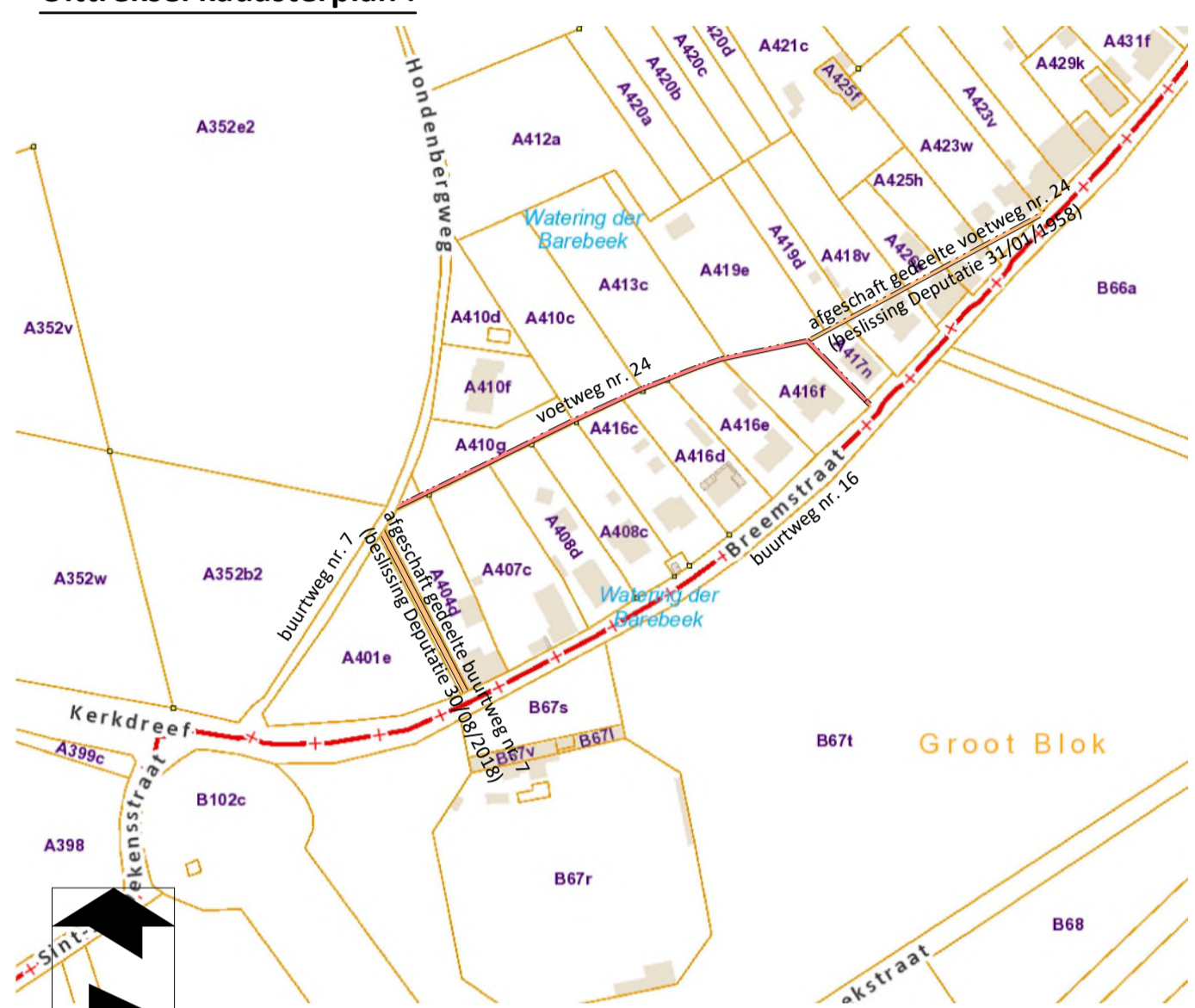


schaal : 1/10000

Legende :

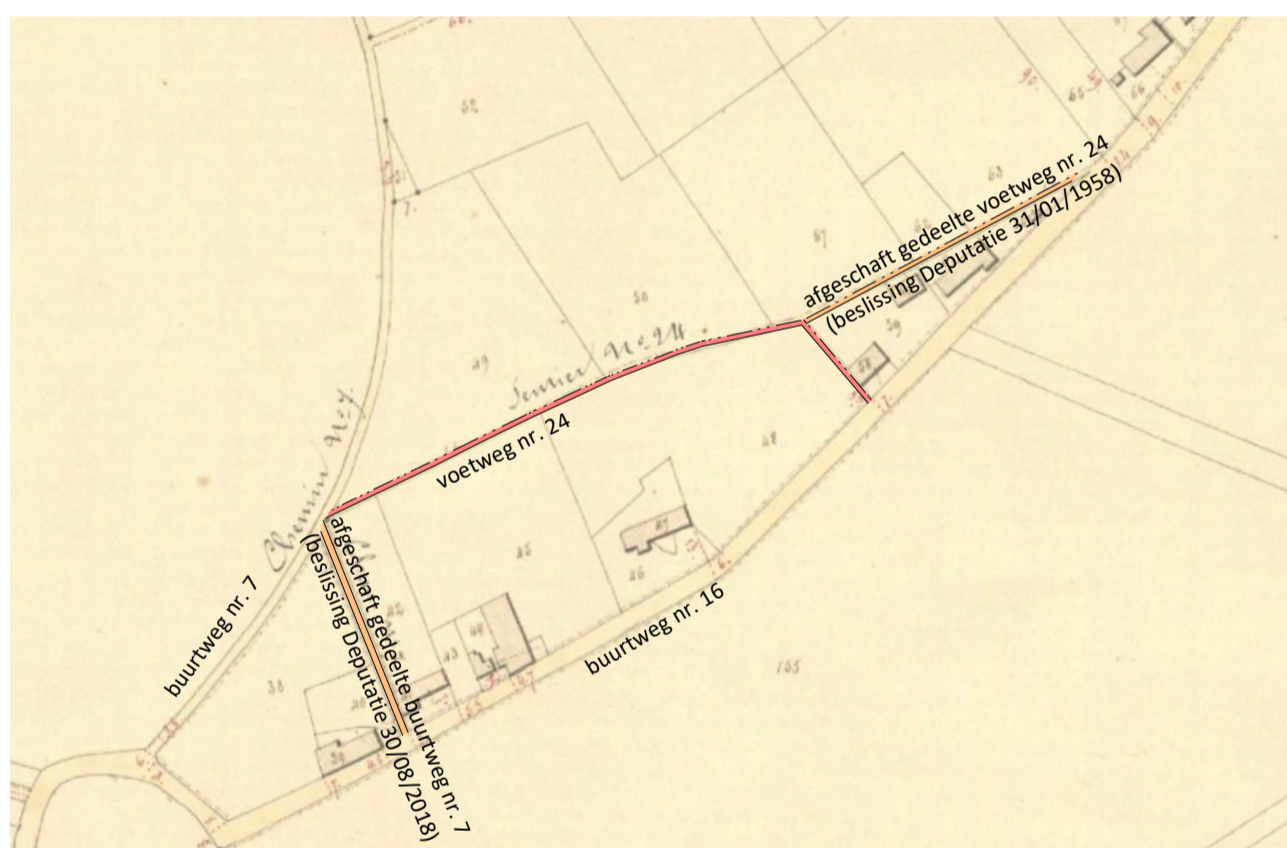
- Bestaande gebouwen
- Muur
- Draadafsluiting
- Afsluiting beton
- Weideafsluiting
- Grenspunt - niet gematerialiseerd
- Bestaande grenslijn
- TV-kastje
- elektriciteitspaal
- Openbare verlichting
- Paal divers
- Deksel toezichtspuit
- Straatkol
- Haag
- Loofboom
- Bestaande grens
- Rooilijn
- Rand voetweg
- Af te schaffen gedeelte voetweg

Uittreksel kadasterplan :



schaal : 1/2500

Uittreksel Atlas der Buurtwegen (detailplan nr. 5) :



schaal : 1/2500



Coördinaten :

(Lambert 72)

| Nr | X | Y |
|----|-----------|-----------|
| 1 | 159632.56 | 180384.34 |
| 2 | 159631.02 | 180385.93 |
| 3 | 159608.85 | 180408.57 |
| 4 | 159578.12 | 180402.07 |
| 5 | 159576.07 | 180401.64 |
| 6 | 159567.41 | 180398.69 |
| 7 | 159555.55 | 180394.04 |
| 8 | 159546.01 | 180390.36 |
| 9 | 159537.62 | 180386.50 |
| 10 | 159519.74 | 180378.17 |
| 11 | 159503.34 | 180370.12 |
| 12 | 159487.28 | 180362.05 |
| 13 | 159462.62 | 180350.12 |
| 14 | 159451.64 | 180344.82 |
| 15 | 159452.85 | 180347.18 |
| 16 | 159462.06 | 180351.63 |
| 17 | 159486.57 | 180363.49 |
| 18 | 159502.62 | 180371.55 |
| 19 | 159518.85 | 180379.52 |
| 20 | 159518.05 | 180379.61 |
| 21 | 159536.95 | 180387.96 |
| 22 | 159545.09 | 180391.70 |
| 23 | 159545.39 | 180391.84 |
| 24 | 159554.97 | 180395.53 |
| 25 | 159566.86 | 180400.19 |
| 26 | 159575.65 | 180403.18 |
| 27 | 159577.15 | 180403.50 |
| 28 | 159609.43 | 180410.23 |
| 29 | 159610.05 | 180409.69 |
| 30 | 159632.14 | 180387.14 |
| 31 | 159633.68 | 180385.56 |

Lengte van het af te schaffen voetweg nr. 68 :

| Lijnstuk | Lengte |
|----------|--------|
| 1-2 | 2.21m |
| 2-3 | 31.69m |
| 3-4 | 31.41m |
| 4-5 | 2.09m |
| 5-6 | 9.15m |
| 6-7 | 12.74m |
| 7-8 | 10.22m |
| 8-9 | 9.23m |
| 9-10 | 19.74m |
| 10-11 | 18.27m |
| 11-12 | 17.97m |
| 12-13 | 27.40m |
| 13-14 | 12.20m |
| 14-15 | 2.66m |
| 15-16 | 10.23m |
| 16-17 | 27.23m |
| 17-18 | 17.96m |
| 18-19 | 18.07m |
| 19-20 | 0.22m |
| 20-21 | 19.76m |
| 21-22 | 8.96m |
| 22-23 | 0.33m |
| 23-24 | 10.27m |
| 24-25 | 12.78m |
| 25-26 | 9.28m |
| 26-27 | 1.53m |
| 27-28 | 33.00m |
| 28-29 | 0.89m |
| 29-30 | 31.56m |
| 30-31 | 2.21m |
| 31-1 | 1.65m |

PROCES-VERBAAL VAN OPMETING

Ten jare tweeduizend tweeëntwintig, de 10e augustus,

Ondergetekende **ing. Diederik TAELEMANS**, landmeter-expert, beëdigd door de Rechtbank van Eerste Aanleg zetelende te Brussel, ingeschreven bij de federale raad der landmeters-experten met nummer LAN141592 en optredend in naam en voor rekening van MESO studiebureau bvba met kantoor te 1853 Grimbergen, Jan Mulsstraat 132 bus 0201.

Handelend op verzoek van de gemeente Steenokkerzeel.

Is overgegaan tot het opmeten van de af te schaffen voetweg nr. 24, aangeduid in rode kleur op bijgaand plan, te weten:

Gemeente STEENOKKERZEEL

- AF TE SCHAFFEN GEDEELTE 1-2-30-31 ten kadaster bekend onder 3e Afd. - Sectie A - deel van perceel zonder nummer, bezwarende een strook grond gelegen binnen de zate van de Broomstraat.
- AF TE SCHAFFEN GEDEELTE 2-3-29-30 ten kadaster bekend onder 3e Afd. - Sectie A - deel van nr. 417 n, bezwarende de bebouwde eigendom nr. 23, Broomstraat,
- AF TE SCHAFFEN GEDEELTE 3-4-27-28-29 ten kadaster bekend onder 1e Afd. - Sectie A - deel van nr. 419 e,
- AF TE SCHAFFEN GEDEELTE 4-5-6-7-8-22-23-24-25-26-27 ten kadaster bekend onder 1e Afd. - Sectie A - deel van nr. 413 c,
- AF TE SCHAFFEN GEDEELTE 8-9-10-19-20-21-22 ten kadaster bekend onder 1e Afd. - Sectie A - deel van nr. 410 c,
- AF TE SCHAFFEN GEDEELTE 10-11-12-13-16-17-18-19 ten kadaster bekend onder 1e Afd. - Sectie A - deel van nr. 410 g,
- AF TE SCHAFFEN GEDEELTE 13-14-15-16 ten kadaster bekend onder 1e Afd. - Sectie A - deel van nr. 409,

Ik stelde een oppervlakte vast van :

- AF TE SCHAFFEN GEDEELTE 1-2-30-31: **4 ca** (vier centiare)
- AF TE SCHAFFEN GEDEELTE 2-3-29-30: **52 ca** (tweënvijftig centiare)
- AF TE SCHAFFEN GEDEELTE 3-4-27-28-29: **52 ca** (tweënvijftig centiare)
- AF TE SCHAFFEN GEDEELTE 4-5-6-7-8-22-23-24-25-26-27: **55 ca** (vijfenvijftig centiare)
- AF TE SCHAFFEN GEDEELTE 8-9-10-19-20-21-22: **46 ca** (zesenvijftig centiare)
- AF TE SCHAFFEN GEDEELTE 10-11-12-13-16-17-18-19: **1a 02 ca** (één are twee centiare)
- AF TE SCHAFFEN GEDEELTE 13-14-15-16: **18 ca** (achtien centiare)

Voor het bepalen van de grenzen werd rekening gehouden met :
 - de posities van teruggevonden grenspalen, afsluitingen, hagen, e.d.m.
 - voor grens 31-1-2-30: de aanduidingen en coördinaten van het onteigeningsplan G06.2/5
 - de aanduidingen en breedtes van de Atlas der Buurtwegen en de bijhorende wijzigingen
 - voor perceel 574a en de grens van Buurtweg nr. 7 (grens 14-15): de aanduidingen en coördinaten van het opmetingsplan van landmeter Decrem opgesteld op 8/01/2018

Waarvan tegenwoordig proces-verbaal van opmeting opgesteld op voormelde datum om te dienen als naar recht.

De landmeter-expert,
ing. Diederik Taelemans

Plan: **PROVINCIE VLAAMS-BRABANT**
ARRONDISSEMENT HALLE-VILVOORDE

ROOILIJNPLAN

GEMEENTE
STEENOKKERZEEL

Project: **Afschaffing gemeenteweg "voetweg 24" tussen de Broomstraat en Hondenbergweg te Steenokkerzeel**

Gekadastreerd 3e Afd. - Sectie A - deel van nrs. 417 n, 419 e, 413 c, 410 c, 410 g & 409

Het college van burgemeester en schepenen van Steenokkerzeel bevestigt dat onderhavig plan ten gemeentehuize ter inzage van het publiek werd neergelegd gedurende het openbaar onderzoek van tot

Namens het college van burgemeester en schepenen :
 Bij bevel, De burgemeester,
 De algemeen directeur,

Voorlopig goedgekeurd door de gemeenteraad van Steenokkerzeel in zitting van

Definitief goedgekeurd door de gemeenteraad van Steenokkerzeel in zitting van

Vanwege de raad, Bij bevel, De algemeen directeur,

Vanwege de raad, Bij bevel, De algemeen directeur,
 Namens de voorzitter van de gemeenteraad, de burgemeester,

Opgemaakt op 10/08/2022 te Grimbergen door Diederik Taelemans, Landmeter-expert (LAN 141592)

Dossier **2022-100**
 Schaal 1/250
 Papier A0+



MESO studiebureau bvba
 Jan Mulsstraat 132 bus 0201
 1853 Grimbergen
 T 02 272 04 90
 F 02 272 00 84
 E info@meso.be
 W www.meso.be